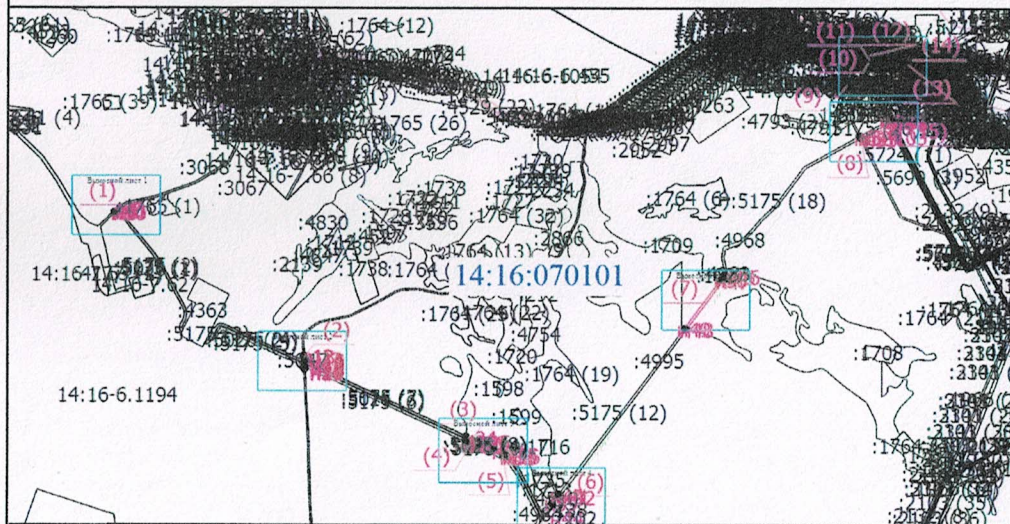


Схема расположения границ публичного сервитута



№	Кадастровый номер пересекаемых ЗУ	Площадь пересечения S, м²
1	ЕЗ 14:16:070101:522 (ЗУ 14:16:070101:521)	1393,95
2	ЗУ 14:16:070101:4724	384,55
3	ЗУ 14:16:070101:4510	2624,55
4	ЕЗ 14:16:000000:38 (ЗУ 14:16:070101:21)	552,65
5	ЗУ 14:16:070101:4967	208,2
6	ЗУ 14:16:070101:4970	477,55
7	ЗУ 14:16:070101:4993	315,83
8	ЗУ 14:16:070101:4978	24,6
9	ЗУ 14:16:000000:5062	2154,52
10	ЗУ 14:16:000000:5699	176,38
11	ЗУ 14:16:000000:5724	1431,89
12	ЗУ 14:16:070101:5047	1679,25
13	ЗУ 14:16:070101:525	502,3
14	ЗУ 14:16:070101:1027	1503,25
15	ЗУ 14:16:070101:2969	535,13

Масштаб 1:75000

Условные обозначения

- | | |
|--|--|
| <p> - Часть границы, местоположение которой определено при выполнении кадастровых работ</p> <p> - Обозначение новой характерной точки</p> <p> - Территориальная зона 14:16-7.64 — Жилая зона</p> <p> - Кадастровый номер земельного участка</p> <p> - Кадастровый номер сооружения</p> <p> - Обозначение контура сооружения</p> <p> - Граница сооружения</p> | <p> - Характерная точка границы, сведения о которой позволяют однозначно определить ее положение на местности</p> <p> - Часть контура, образованного проекцией существующего в ЕГРН наземного конструктивного элемента здания, сооружения, объекта незавершенного строительства</p> <p> - Зона с особыми условиями использования территории 14:16-6.501 — Охранная зона инженерных коммуникаций</p> <p> - Кадастровый номер здания</p> <p> - Обозначение контура земельного участка</p> <p> - Номер кадастрового квартала</p> <p> - Граница зоны с особыми условиями</p> |
|--|--|



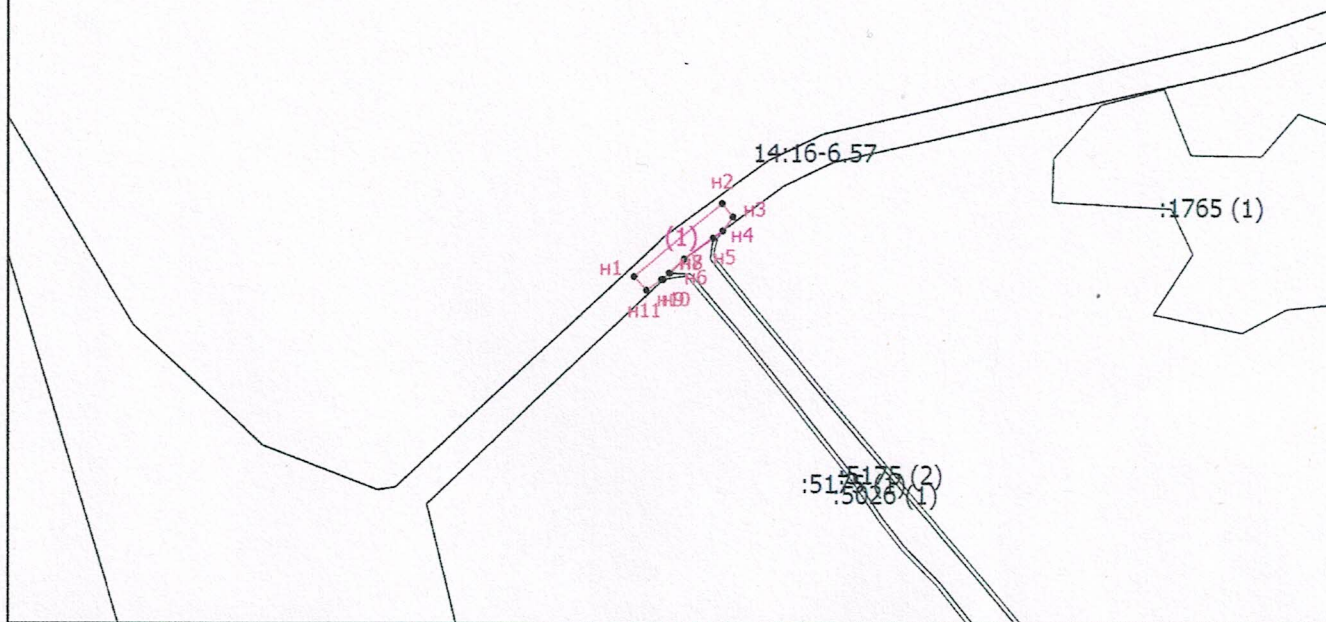
Бобоков А.Б.

Дата "07" 10/06/2025 г.

Место для отпечатка печати (при наличии) лица, составившего описание местоположения границ объекта

Схема расположения границ публичного сервитута

Выносной лист 1



Масштаб 1:5000

Условные обозначения

- - Часть границы, местоположение которой определено при выполнении кадастровых работ
- - Характерная точка границы, сведения о которой позволяют однозначно определить ее положение на местности
- Н1 - Обозначение новой характерной точки
- - Часть контура, образованного проекцией существующего в ЕГРН наземного конструктивного элемента здания, сооружения, объекта незавершенного строительства
- - - - Граница кадастрового квартала
- - Граница населенного пункта
- - Граница муниципального образования
- - Граница территориальной зоны
- - Граница зоны с особыми условиями
- 14:16-7.64 (1) - Территориальная зона 14:16-7.64 — Жилая зона
- 14:16-6.501 - Зона с особыми условиями использования территории 14:16-6.501 — Охранная зона инженерных коммуникаций
- :1047 - Кадастровый номер земельного участка
- :3488 - Кадастровый номер здания
- :403 - Кадастровый номер сооружения
- :4724 (1) - Обозначение контура земельного участка
- :3501 (1) - Обозначение контура сооружения
- 14:16-6.501 - Номер кадастрового квартала



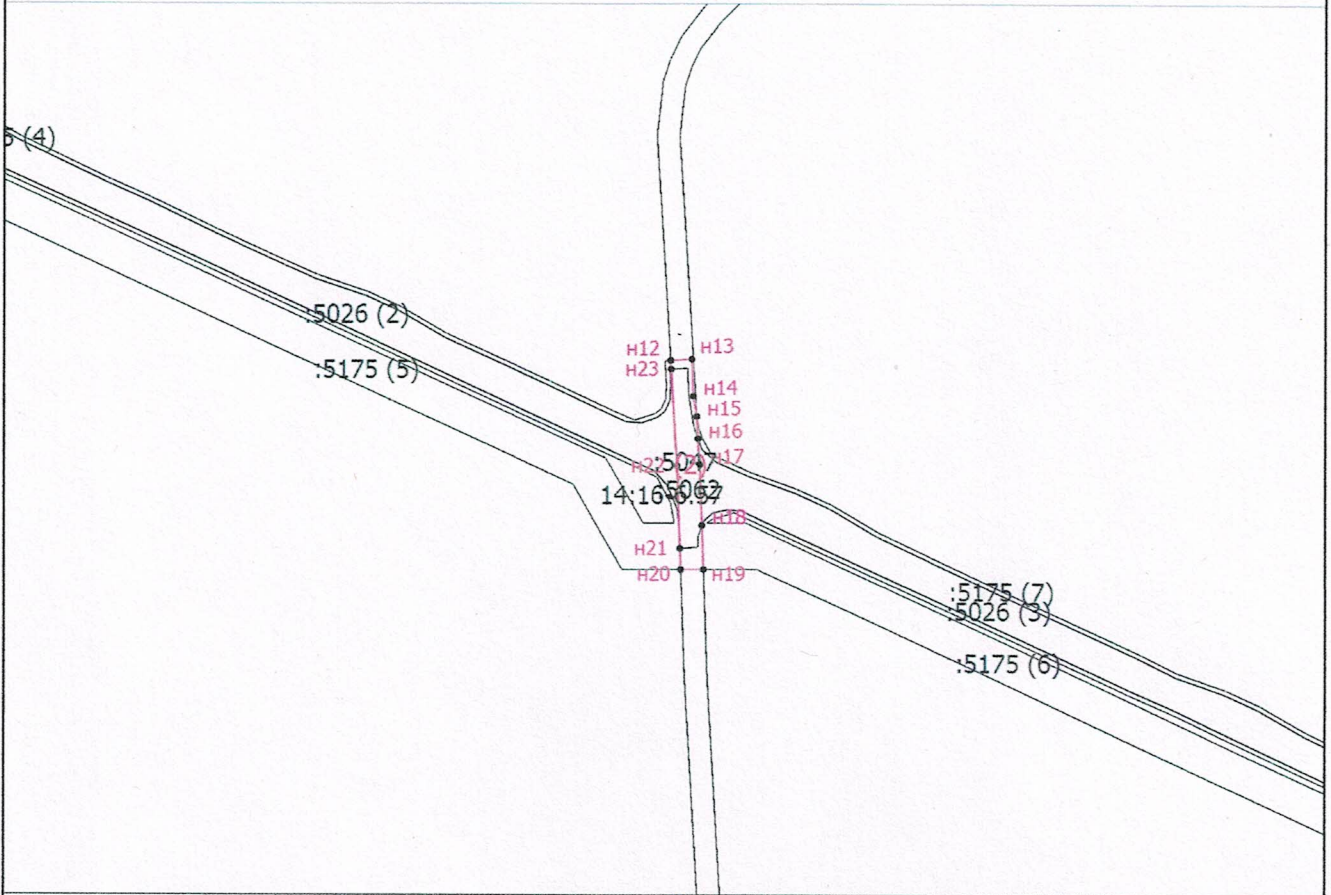
Бобоков А.В.

Дата " 07 " ноября 2025 г.

Место для оттиска печати (при наличии) лица, составившего описание местоположения границ объекта

Схема расположения границ публичного сервитута

Выносной лист 2



Масштаб 1:5000

Условные обозначения

- | | |
|----------------|---|
| | - Часть границы, местоположение которой определено при выполнении кадастровых работ |
| • | - Характерная точка границы, сведения о которой позволяют однозначно определить ее положение на местности |
| n1 | - Обозначение новой характерной точки |
| | - Часть контура, образованного проекцией существующего в ЕГРН наземного конструктивного элемента здания, сооружения, объекта незавершенного строительства |
| ----- | - Граница кадастрового квартала |
| ----- | - Граница населенного пункта |
| ----- | - Граница муниципального образования |
| ----- | - Граница территориальной зоны |
| ----- | - Граница зоны с особыми условиями |
| 14:16-7.64 (1) | - Территориальная зона 14:16-7.64 — Жилая зона |
| 14:16-6.501 | - Зона с особыми условиями использования территории 14:16-6.501 — Охранная зона инженерных коммуникаций |
| :1047 | - Кадастровый номер земельного участка |
| :3488 | - Кадастровый номер здания |
| :403 | - Кадастровый номер сооружения |
| :4724 (1) | - Обозначение контура земельного участка |
| :3501 (1) | - Обозначение контура сооружения |
| 14:16-6.50101 | - Номер кадастрового квартала |

Подпись _____

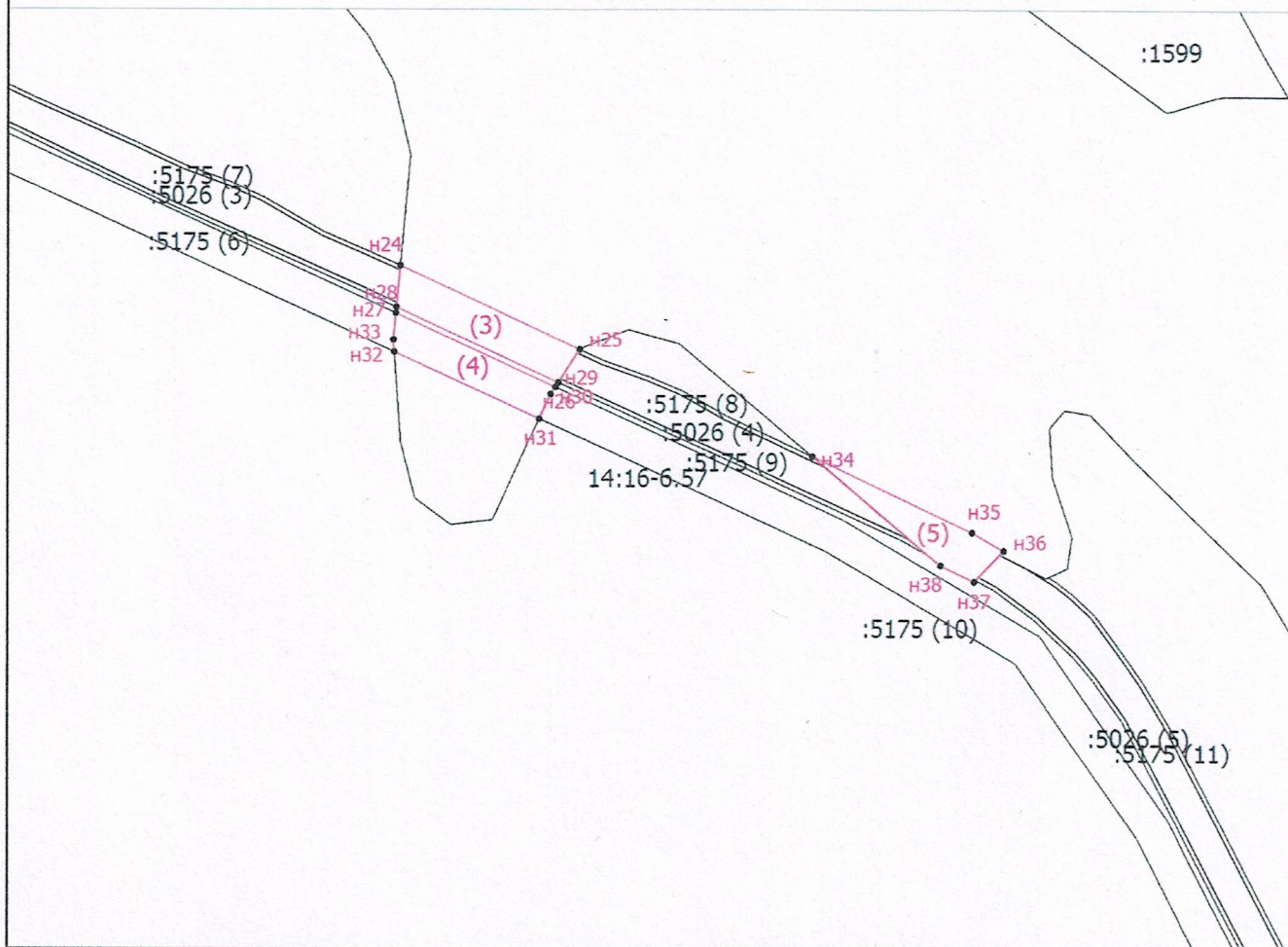
Место для печати _____

Дата "07" ноября 2025 г.

Место для оттиска печати (при наличии) лица, составившего описание местоположения границ объекта

Схема расположения границ публичного сервитута

Выносной лист 3



Масштаб 1:5000

Условные обозначения

- Часть границы, местоположение которой определено при выполнении кадастровых работ
- - Характерная точка границы земельного участка, сведения ЕГРН о которой соответствуют требованиям, установленным в соответствии с частью 13 статьи 22 Федерального закона от 13 июля 2015 г. N 218-ФЗ "О государственной регистрации недвижимости"
- - Характерная точка границы, сведения о которой позволяют однозначно определить ее положение на местности
- n1 - Обозначение новой характерной точки
- :1599 - Кадастровый номер земельного участка
- :5175 (8) - Обозначение контура земельного участка
- Часть границы, сведения ЕГРН о которой позволяют однозначно определить ее положение на местности



Бобок А.Б.

Дата " 07 " ноября 2025 г.

Место для подписи и печати (при наличии) лица, составившего описание местоположения границ объекта

Схема расположения границ публичного сервитута

- - Часть контура, образованного проекцией существующего в ЕГРН наземного конструктивного элемента здания, сооружения, объекта незавершенного строительства
- - Граница кадастрового квартала
- - Граница населенного пункта
- - Граница муниципального образования
- -
- - Граница территориальной зоны
- - Граница зоны с особыми условиями
- 14:16:070101 - Номер кадастрового квартала



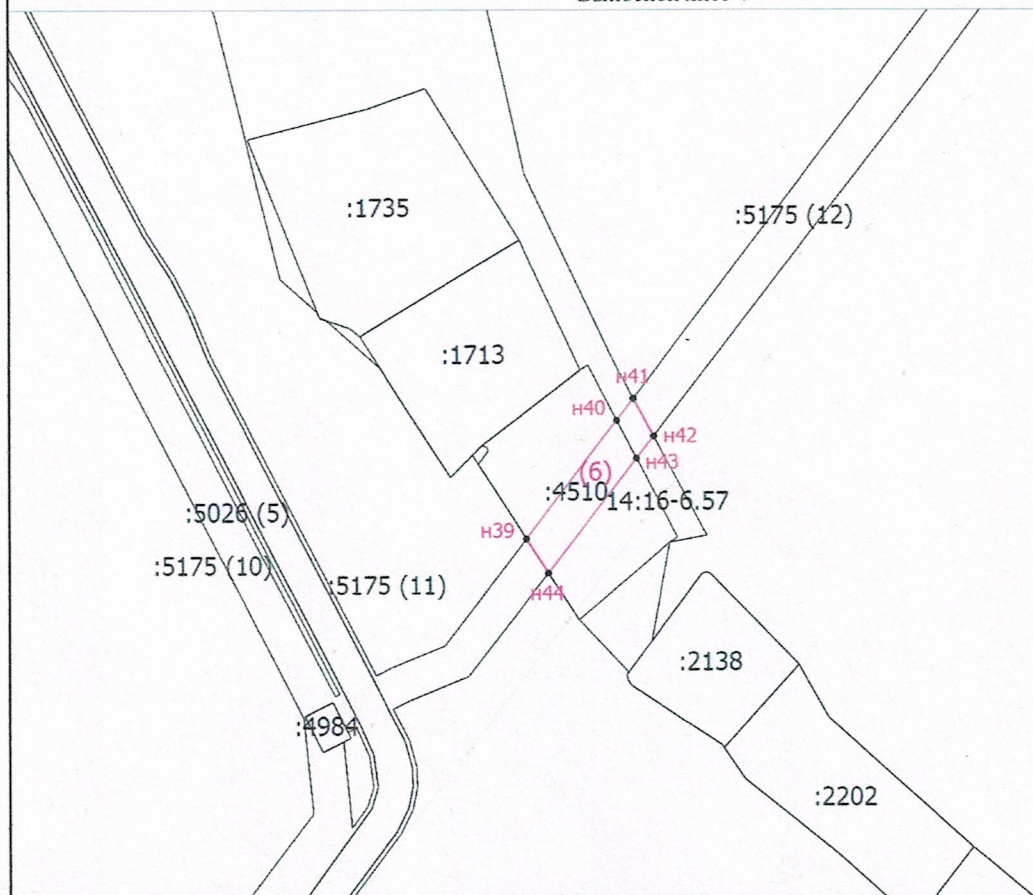
Бобоков А.В.

Дата "07" ноября 2025 г.

Место для оттиска печати (при наличии) лица, составившего описание местоположения границ объекта

Схема расположения границ публичного сервитута

Выносной лист 4



Масштаб 1:5000

Условные обозначения

- - Часть границы, местоположение которой определено при выполнении кадастровых работ
- - Характерная точка границы, сведения о которой позволяют однозначно определить ее положение на местности
- n1 - Обозначение новой характерной точки
- - Часть контура, образованного проекцией существующего в ЕГРН наземного конструктивного элемента здания, сооружения, объекта незавершенного строительства
- - - - Граница кадастрового квартала
- - - - Граница населенного пункта
- - - - Граница муниципального образования
- - Граница территориальной зоны
- - Граница зоны с особыми условиями
- 14:16-7.64 (1) - Территориальная зона 14:16-7.64 — Жилая зона
- 14:16-6.501 - Зона с особыми условиями использования территории 14:16-6.501 — Охранная зона инженерных коммуникаций
- :1047 - Кадастровый номер земельного участка
- :3488 - Кадастровый номер здания
- :403 - Кадастровый номер сооружения
- :4724 (1) - Обозначение контура земельного участка
- :3501 (1) - Обозначение контура сооружения
- 14:16-010101 - Номер кадастрового квартала



Подпись

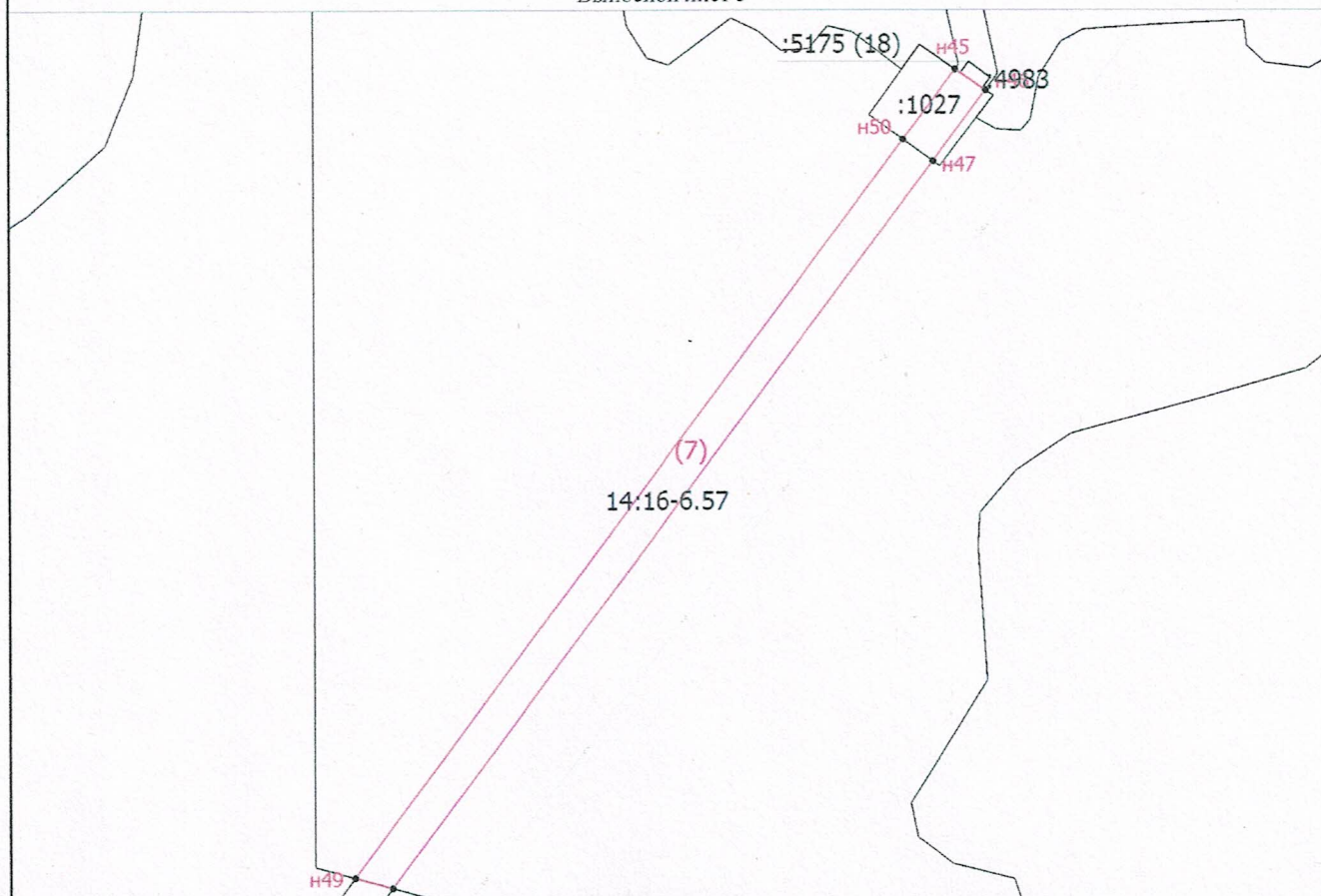
Бобоков А.Б.

Дата "07" ноября 2025 г.

Место для оттиска печати (при наличии) лица, составившего описание местоположения границ объекта

Схема расположения границ публичного сервитута

Выносной лист 5



Масштаб 1:5000

Условные обозначения

- - Часть границы, местоположение которой определено при выполнении кадастровых работ
- - Характерная точка границы, сведения о которой позволяют однозначно определить ее положение на местности
- н1 - Обозначение новой характерной точки
- - Часть контура, образованного проекцией существующего в ЕГРН наземного конструктивного элемента здания, сооружения, объекта незавершенного строительства
- - - - Граница кадастрового квартала
- - - - Граница населенного пункта
- - - - Граница муниципального образования
- - Граница территориальной зоны
- - Граница зоны с особыми условиями
- 14:16-7.64 (1) - Территориальная зона 14:16-7.64 — Жилая зона
- 14:16-6.501 - Зона с особыми условиями использования территории 14:16-6.501 — Охранная зона инженерных коммуникаций
- :1047 - Кадастровый номер земельного участка
- :3488 - Кадастровый номер здания
- :403 - Кадастровый номер сооружения
- :4724 (1) - Обозначение контура земельного участка
- :3501 (1) - Обозначение контура сооружения
- 14:16:070101 - Номер кадастрового квартала



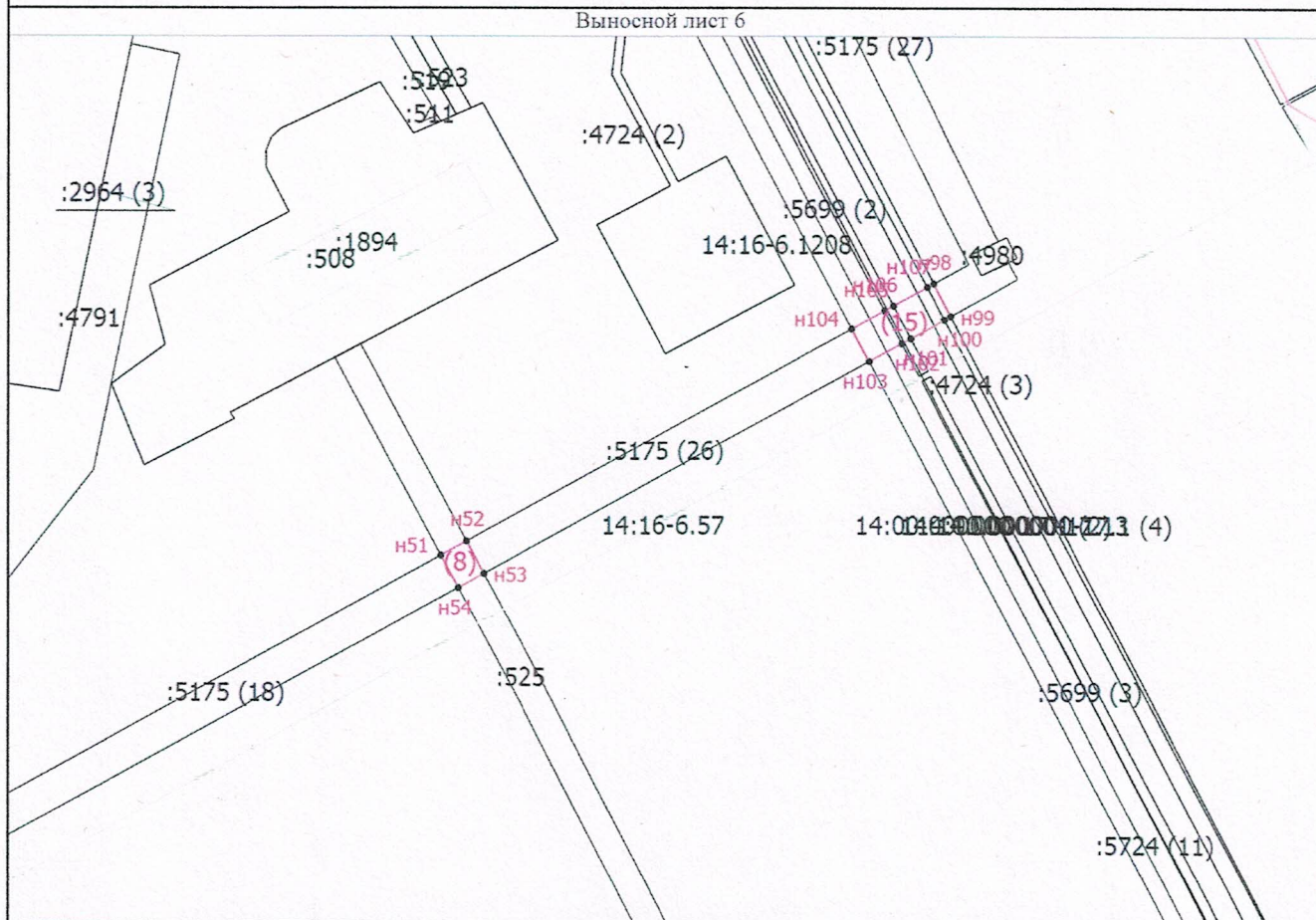
Бобок А.Б.

Дата " 07 " ноября 2025г.

Место для отпечатка печати (при наличии) лица, составившего описание местоположения границ объекта

Схема расположения границ публичного сервитута

Выносной лист 6



Масштаб 1:5000

Условные обозначения

- - Часть границы, местоположение которой определено при выполнении кадастровых работ
- - Характерная точка границы, сведения о которой позволяют однозначно определить ее положение на местности
- н1 - Обозначение новой характерной точки
- - Часть контура, образованного проекцией существующего в ЕГРН наземного конструктивного элемента здания, сооружения, объекта незавершенного строительства
- - Граница кадастрового квартала
- - Граница населенного пункта
- - Граница муниципального образования
- - Граница территориальной зоны
- - Граница зоны с особыми условиями
- 14:16-7.64 (1) - Территориальная зона 14:16-7.64 — Жилая зона
- 14:16-6.501 - Зона с особыми условиями использования территории 14:16-6.501 — Охранная зона инженерных коммуникаций
- :1047 - Кадастровый номер земельного участка
- :3488 - Кадастровый номер здания
- :403 - Кадастровый номер сооружения
- :4724 (1) - Обозначение контура земельного участка
- :3501 (1) - Обозначение контура сооружения
- 14:16-070101 - Номер кадастрового квартала

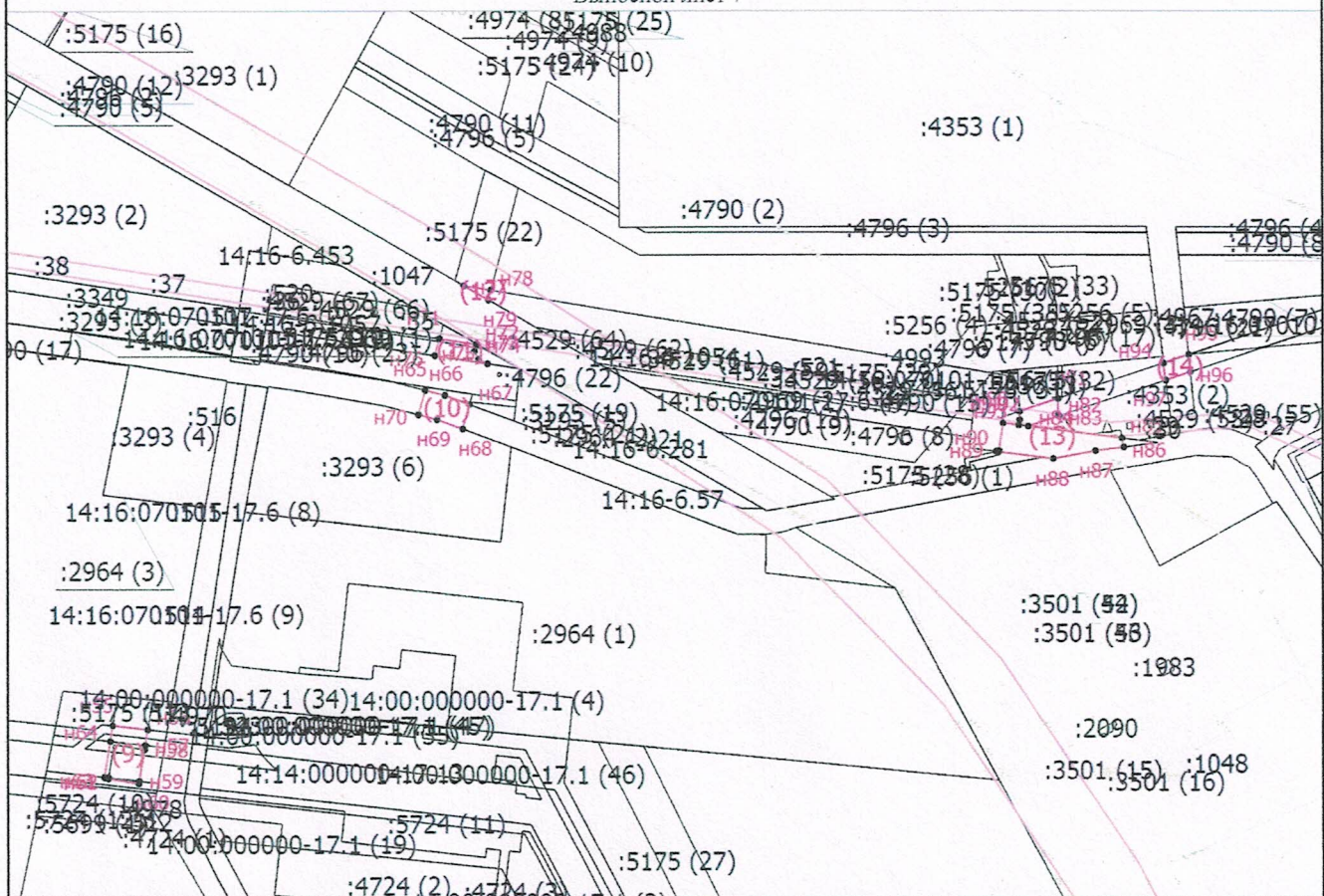


Дата "07" ноября 2015 г.

Место для отписки печати (при наличии) лица, составившего описание местоположения границ объекта

Схема расположения границ публичного сервитута

Выносной лист 7



Масштаб 1:5000

Условные обозначения

- - Часть границы, местоположение которой определено при выполнении кадастровых работ
- - Характерная точка границы, сведения о которой позволяют однозначно определить ее положение на местности
- н1 - Обозначение новой характерной точки
- - Часть контура, образованного проекцией существующего в ЕГРН наземного конструктивного элемента здания, сооружения, объекта незавершенного строительства
- - Граница кадастрового квартала
- - Граница населенного пункта
- - Граница муниципального образования
- - Граница территориальной зоны
- - Граница зоны с особыми условиями
- 14:16-7.64 (1) - Территориальная зона 14:16-7.64 — Жилая зона
- 14:16-6.501 - Зона с особыми условиями использования территории 14:16-6.501 — Охранная зона инженерных коммуникаций
- :1047 - Кадастровый номер земельного участка
- :3488 - Кадастровый номер здания
- :403 - Кадастровый номер сооружения
- :4724 (1) - Обозначение контура земельного участка
- :3501 (1) - Обозначение контура сооружения
- 14:16:070101 - Номер кадастрового квартала



Борисов А.Б.

Дата "07" ноября 2025 г.

Место для оттиска печати (при наличии) лица, составившего описание местоположения границ объекта

Система координат, применяемая в Едином государственном реестре недвижимости – МСК 14 (Зона 2)

№	X	Y
1	939895,29	2322713,05
2	939944,58	2322773,11
3	939935,36	2322780,42
4	939925,92	2322773,49
5	939921,09	2322766,93
6	939907,13	2322747,28
7	939897,46	2322737,12
8	939897,44	2322737,55
9	939893,17	2322733,09
10	939892,94	2322731,54
11	939885,9	2322721,4
1	939895,29	2322713,05
12	938432,8	2324650,98
13	938433,62	2324665,31
14	938408,5	2324666,31
15	938394,58	2324668,77
16	938379,28	2324669,72
17	938361,67	2324670,81
18	938320,5	2324672,28
19	938290,63	2324673,34
20	938290,63	2324657,94
21	938304,97	2324657,43
22	938360,94	2324655,42
23	938426,81	2324651,35
12	938432,8	2324650,98
24	937609,68	2326321,52
25	937551,38	2326447,24
26	937528,23	2326432,22
27	937580,57	2326318,83
24	937609,68	2326321,52
28	937576,49	2326318,46
29	937525,07	2326430,17
30	937520,03	2326426,9
31	937502,72	2326418,88
32	937549,48	2326317,36
33	937557,92	2326316,76
28	937576,49	2326318,46

34	937476,22	2326610,34
35	937423,58	2326721,91
36	937410,9	2326743,93
37	937389,14	2326723,35
38	937400,39	2326699,93
34	937476,22	2326610,34
39	936925,52	2327198,86
40	937006,23	2327260,44
41	937021,07	2327271,77
42	936995,31	2327285,56
43	936980,22	2327273,92
44	936902,33	2327213,84
39	936925,52	2327198,86
45	939265,22	2328961,97
46	939251	2328982,56
47	939202,58	2328946,63
48	938707,11	2328576,98
49	938714,08	2328551,29
50	939217,34	2328926,32
45	939265,22	2328961,97
51	940675,55	2330327,84
52	940685,2	2330345,34
53	940663,06	2330357,25
54	940653,42	2330339,74
51	940675,55	2330327,84
55	941211,95	2330193,38
56	941209,26	2330217,35
57	941198,62	2330215,58
58	941195,68	2330215,1
59	941174	2330211,49
60	941172,3	2330211,21
61	941175,78	2330190,3
62	941176,38	2330190,4
63	941176,71	2330187,51
64	941201,31	2330191,61
55	941211,95	2330193,38
65	941441,28	2330407,8

66	941437,84	2330421,06
67	941431,49	2330437,92
68	941414,6	2330433,35
69	941421,16	2330415,81
70	941424,46	2330403,24
65	941441,28	2330407,8
71	941476,38	2330417,46
72	941472,49	2330442,51
73	941467,98	2330441,28
74	941462,64	2330444,33
75	941459,38	2330450,31
76	941464,94	2330414,34
71	941476,38	2330417,46
77	941512,67	2330434,33
78	941509,63	2330452,6
79	941503,13	2330450,85
77	941512,67	2330434,33
80	941426,42	2330814,12
81	941435,25	2330840,4
82	941424,24	2330840,65
83	941423,19	2330841,11
84	941416,18	2330820,2
85	941408	2330884,3
86	941401,84	2330885,48
87	941399,29	2330866,23
88	941393,86	2330837,11
89	941398,83	2330798,17
90	941399,34	2330800,19
91	941418,37	2330803,01
92	941417,01	2330813,67
93	941420,65	2330814,35
80	941426,42	2330814,12
94	941459,54	2330912,79
95	941465,28	2330929,89
96	941453,39	2330931,08
97	941447,75	2330914,28
94	941459,54	2330912,79
98	940861,45	2330664,8

99	940839,1	2330676,48
100	940836,77	2330672,23
101	940824,02	2330649,11
102	940820,64	2330642,99
103	940808,3	2330620,61
104	940830,56	2330608,82
105	940842,9	2330631,18
106	940846,29	2330637,31
107	940859,01	2330660,37
98	940861,45	2330664,8